小榄镇革命老区村（六顷、顺安、顷二、东历、新联）

原创 中山党史 中山党史 2022年05月20日 11:34 广东

微信扫一扫
关注该公众号

中山革命老区村巡礼
系列微信（43）

小榄镇革命老区村
（六顷、顺安、顷二、东历、新联）

六顷、顺安、顷二、东历（东沥）、新联等革命老区村按现今行政区域规划均属于高沙社区。高沙社区是中山革命老区，1939年开始有共产党员在此一带开展革命活动。中华人民共和国成立后，上述5个村庄被评定为解放战争时期“广东省革命老区村庄”。2018年，高沙社区实现工业总产值19.35亿元，农业总产值2473.51万元，第三产业总产值2.66亿元，社区可支配收入8424.92万元，人均收入35419.51元。

六 顷
LIU QING

- 六顷村位于小榄镇原东升片西北部。东接源丰村，南连顺安村，西邻绩东一村，北临宝鸭塘村。明洪武二十八年（1395），有一总旗奉命带兵在此屯田立寨，明末清初常有渔民栖泊，清嘉庆十五年（1810）屯军撤出，清道光元年至十年（1821—1830），村民迁居于此承耕，遂成村庄。该村因地处六顷围，沿用围名。

世居村民主要姓氏为周、关等姓。周姓祖先在清光绪十八年（1892）从广东开平茅冈迁移至此。关姓祖先在清代末期从广东乳源迁移至此。

2018年末，户籍人口742人。世居村民为汉族，广府民系，通用粤方言沙田话。

▲ **小榄镇高沙社区六顷村。**黄春华摄（2019年10月）

顺 安
SHUN AN

- 顺安村位于小榄镇原东升片西北部。东接源和村，南连东沥村、顷二村，西南面接壤顷一村，西邻绩东一村，北与六顷村相邻。明洪武二十八年（1395），有一总旗奉命带兵在此屯田立寨，明末清初常有渔民栖泊，清嘉庆十五年（1810）屯军撤出，村民迁居于此承耕，后成村庄。因地处顺安围，取名顺安村。

世居村民主要姓氏为梁、冯等姓。梁姓祖先于南宋中叶从广东南雄珠玑巷迁移至广东顺德高赞，清嘉庆年间（1796—1820）从顺德迁移至香山县黄圃，民国初期从黄圃迁移至此。冯姓祖先在清代末年从顺德迁移至此。

2018年末，该村户籍人口1127人。世居村民为汉族，广府民系，通用粤方言沙田话。

▲小榄镇高沙社区顺安村。黄春华摄（2020年5月）

顷　二
QING ER

- 顷二村位于小榄镇原东升片西北部。东隔东沥涌与东沥村相望，南连合福村，西隔西沥涌与绩东二村相望，北邻顷一村。明洪武二十八年（1395），有一总旗奉命带兵在此屯田立寨，明末清初常有渔民栖泊，清嘉庆十五年（1810）屯军撤出，村民迁居于此承耕，遂成村庄。受清嘉庆十八年（1813）、清嘉庆二十年（1815）、清嘉庆二十一年（1816）3次有感地震及其他自然灾害影响，村民大量迁出。清道光年间（1821—1850），村民逐渐回迁恢复生产，因地处顷二围，故名顷二村。

世居村民主要姓氏为李、冼等。2018年末，户籍人口274人。世居村民为汉族，广府民系，通用粤方言沙田话。

▼请旋转手机查看



▲ 小榄镇高沙社区顷二村和东沥村。黄春华摄(2020年5月)

东　历（东沥）
DONG LI(DONG LI)

- 东沥村位于小榄镇原东升片西北部。东接启和村，南连同乐社区合福村，西邻顷二村，北与顺安村相邻。明洪武二十八年（1395），有一总旗奉命带兵在此屯田立寨，明末清初常有渔民栖泊，清嘉庆十五年（1810）屯军撤出，清道光五年至十年（1825—1830），村民迁居于此，繁衍耕种，遂成村庄。因地处东沥涌的西北部，村名沿用涌名，称东沥村。

世居村民主要姓氏为邓、李、曾等姓。2018年末，该村户籍人口487人。世居村民为汉族，广府民系，通用粤方言沙田话。

▼请旋转手机查看



▲图中近处为小榄镇高沙社区东沥村。黄春华摄（2020年5月）

新　联
XIN LIAN

- 2018年东升镇（2021年东升镇与小榄镇合并为小榄镇）无“新联”自然村名，1997年广东省民政厅编印的《广东省革命老区村庄名册》记录该村属高沙管理区。

1974年，源丰、葵围、悦生等村迁出部分人至此定居垦耕，取名新联。民居聚落在东沥涌东南岸呈线状分布。东沥涌通过村西北。

▼请旋转手机查看



▲图中右边楼盘为小榄镇丽城乐意居，其东南（左）为祐生南街，高沙社区原新联自然村就在祐生村的西北方向，即图中的右边区域。黄春华摄（2020年5月）

文章来源

中共中山市委党史研究室、中山市人民政府地方志办公室编：
《中山市革命老区村概览》

一审：卢丽燕、林婷婷
二审：李丽静
三审：黄春华

中山党史
存史鉴今传薪火